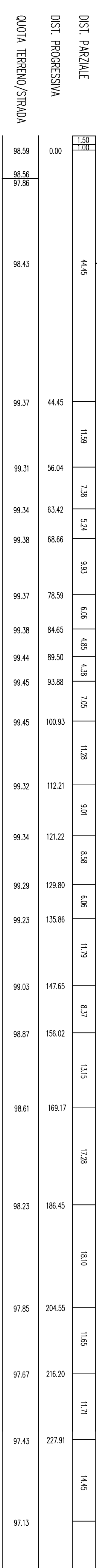
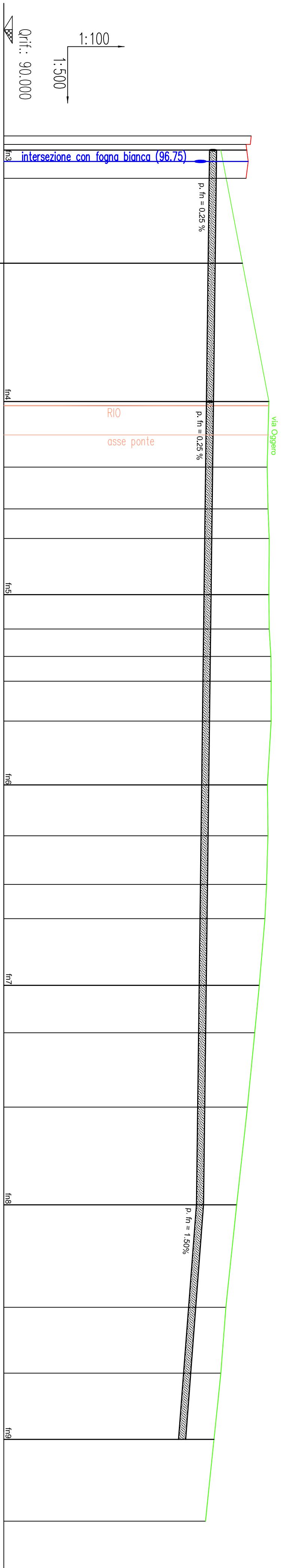



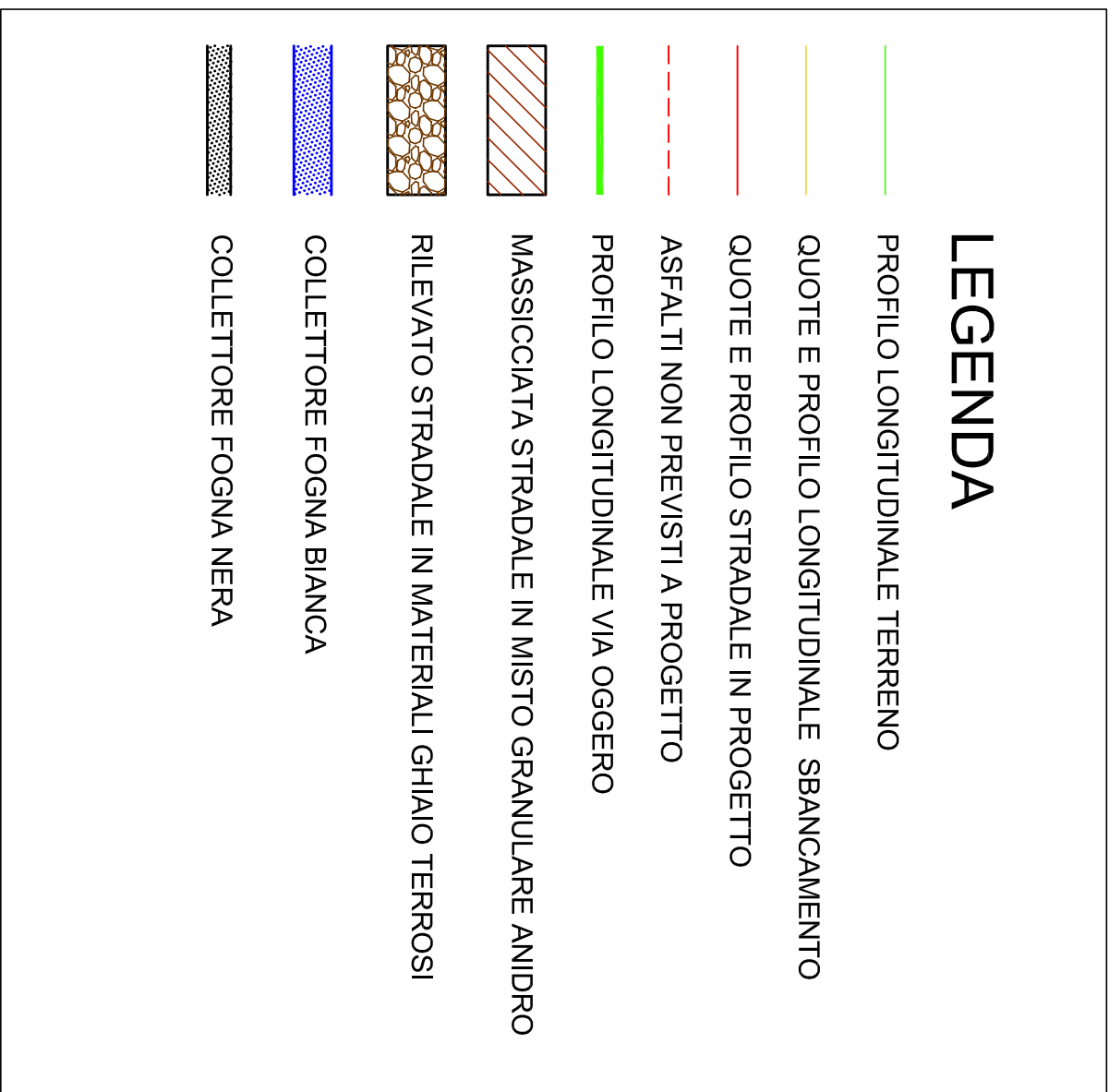
PROFILO LONGITUDINALE OPERE FOGNARIE



FOGNA BIANCA		fn3	fn4	fn5	fn6	fn7	fn8	fn9
DIST. PARZIALE		20,00	24,45	34,14	33,62	35,44	38,80	41,46
DIST. PROCESSINIA		0,00	0N 250mm condotto perischiato	44,45	0N 250mm condotto perischiato	78,59	0N 250mm condotto perischiato	112,21
QUOTA PROGETTO		97,27	97,16	97,08	96,99	96,91	96,81	96,18
DISINQUEL PROGETTO		-411	pendenza progetto 0,25 %	-435	pendenza progetto 0,25 %	-453	pendenza progetto 1,50 %	

PROFILO LONGITUDINALE OPERE FOGNARIE

Opere fognarie esterne alla nuova viabilità (fogna nera)



CITTÀ DI CASALE MONFERRATO

SETTORE GESTIONE URBANA E TERRITORIALE
UFFICIO LAVORI PUBBLICI

PROGETTO DEFINITIVO / ESECUTIVO

OPERE DI URBANIZZAZIONE ART. 21 N.T.A. P.R.G.C.
"AMBITO 2A" AREE DI VIA OGGERO EX AREA CEMENTIFICI
BARGERIO - LOTTO N. 1

R.U.P.: Geom. Mario Tabucchi Progettisti: Ing. Alessandro Ravazzotto Geom. Mario Tabucchi		Profili longitudinali delle opere fognarie in progetto			
00		EDIZIONE INIZIALE	00	00	00
REV.	DATA	OSSGTO EDIZIONE	DIS.	VERIF.	RISERVA
FILE :	TAVOLA N.:		REV:	SCALA :	
	E03F - ELABORATI GRAFICI		00	---	